

Tableau correspondant au plan des  
servitudes dressé le :  
11/01/2018

## Commune de Lampertsloch

### Tableau des servitudes d'utilité publique classées par service gestionnaire



PRÉFET DU BAS-RHIN

Servitude

AC1	Désignation	Textes réglementaires
	- PATRIMOINE CULTUREL - Servitudes de protection autour des monuments historiques classés ou inscrits.	Code du Patrimoine : Articles L.621-1 et suivants; L.621-30; L.631-1, L.631-4 Décret n° 2007-487 du 30 mars 2007 (articles 9 et 18, 34 à 40, 49 à 51)
	Ferme rue du château Le Bel / Inscrit / rue du château Le Bel / Ferme-château : Le Bel en totalité et composée du château Le Bel, du bâtiment contigu au château Le Bel, du bâtiment à pan de bois dit bâtiment du laboratoire, de l'ensemble des bâtiments agricoles composé des granges et du bâtiment d'habitation situé dans le prolongement, du portail et des éléments historiques de clôture, de la cour et de son pavement, du par cet de ses éléments architecturés, des sols / 500m	Arrêté préfectoral 30/01/2008

#### Gestionnaire

SERVICE TERRITORIAL DE  
L'ARCHITECTURE ET DU PATRIMOINE

2, place de la République






Palais du rhin

67082 STRASBOURG

**AS1****Désignation****Textes réglementaires**

- PATRIMOINE NATUREL - Servitudes résultant de l'instauration de périmètres de protection des eaux potables et minérales.

Code de l'Environnement : Article L.215-13  
Code de la Santé Publique : Articles L.1321-2; L.1321-2-1; R.1321-6 et suivants  
Cirulaire du 24 juillet 1990

	Captages d'eau potable du Syndicat des Eaux de Sultz-sous-Forêts -périmètres de protection rapprochée des sources des Sept Fontaines (n°168-8-24) et de Grande Fontaine (n°168-8-61) et des forages du Hochwalt (n°168-8-19 et 168-8-23)	Arrêté préfectoral	22/12/2000
	Commune de Lembach Dérivation des eaux et protection des captages d'eau potable -périmètre de protection rapprochée de la Source Pfaffenschlick située à Lampertsloch	Arrêté préfectoral	18/02/2009
	Dérivation des eaux et protection des captages d'eau potable du Syndicat Intercommunal d'Adduction d'Eau Potable du Canton de Woerth: -périmètre de protection rapprochée de la Source Verlorenerbach (source n°01687X0008) située à Lembach -périmètres de protection rapprochée des Sources Kastelbronn (source n°01687X0004), Marienbronn (source n°01687X0010) et Source Parc 17 (source n°01687X0006) situées à Lampertsloch	Arrêté préfectoral	06/02/2008
	Forage Marienbronn (situé sur le territoire de la commune de Losbann) -périmètre de protection du captage n°168-7-21	Arrêté préfectoral	09/10/2000
	Source du col de Wiep -périmètre de protection rapptochée et éloignée	Arrêté préfectoral	16/03/2012

**Gestionnaire****AGENCE REGIONALE DE SANTE****14 rue du Marechal Juin****Cité administrative Gaujot****67084 STRASBOURG**

Servitude

**EL7****Désignation****Textes réglementaires**

- CIRCULATION ROUTIERE - Servitudes d'alignement.


Code de la Voirie Routière : Articles L.112-1 à L.112-8, L.123-6, L.123-7, L.131-4, L.131-6, L.141-3, R.112-1 à R.112-3, R.123-3, R.123-4, R.131-3 à R.131-8 et R.141-4 à R.141-10



 RD 114 et 77 à Lampertsloch Décision 03/04/1901**Gestionnaire****CONSEIL DEPARTEMENTAL DU BAS-RHIN****Place du Quartier Blanc****Hôtel du Département****67954 STRASBOURG**

Servitude

**PT1****Désignation****Textes réglementaires**

- TELECOMMUNICATIONS - Servitudes de protection des centres de réception radioélectriques contre les perturbations électro-magnétiques.

Code des Postes et des Communications Electroniques : Articles L.57 à L.62-1 et R.27 à R.39;  
Code de la Défense : Article L.5113-1;  
Arrêté du 21/08/1953 Centre radioélectrique de Drachenbronn-Langenberg:  
-zone de garde radioélectrique  
-zone de protection radioélectrique Décret 12/05/1981**Gestionnaire****SERVICE D'INFRASTRUCTURE DE LA DEFENSE****44, rue Lauth BP 21043****USID Strasbourg - SGP****67071 STRASBOURG**

PT2	Désignation	Textes réglementaires		
	- TELECOMMUNICATIONS - Servitudes de protection des centres radio-électriques d'émission et de réception contre les obstacles.	Code des Postes et des Communications Electroniques : Articles L.54 à L.56-1; R.21 à R.26 et R.39; Code de la Défense : Article L.5113-1		
	 Centre radioélectrique de Drachenbronn-Langenberg: -zone primaire de dégagement (rayon 400 m) -zone secondaire de dégagement (rayon de 2000 m) -Secteur de dégagement (longueur de 2000 m, largeur de 500 m)		Décret	12/05/1981
<b>Gestionnaire</b>				
<b>SERVICE D'INFRASTRUCTURE DE LA DEFENSE</b>	44, rue Lauth BP 21043	USID Strasbourg - SGP	67071	STRASBOURG
	 Faisceau hertzien Strabourg-Lampertsloch -zone spéciale de dégagement d'une largeur de 250 m -zone primaire de dégagement (rayon de 100 m) -zone secondaire de dégagement (rectangle de 500 m de longueur et de 250 m de largeur)		Décret	06/06/2013
<b>Gestionnaire</b>				
<b>ETABLISSEMENT DU SERVICE INFRASTRUCTURE DE LA DEFENSE</b>	1, rue Mar Lyautey	Caserne Ney	57000	METZ

**T7****Désignation**

- CIRCULATION AERIENNE - Servitudes aéronautiques à l'extérieur des zones de dégagement concernant des installations particulières.

**Textes réglementaires**

Code des Transports : Articles L.6350-1; L.6351-1 1° et L.6351-2 à L.6351-5  
Code de l'Aviation Civile :

**Gestionnaire**

**SERVICE NATIONALE DE L'INGENIERIE  
AEROPORTUAIRE**

**210, rue d'Allemagne**

**69125 LYON ST-EXUPERY**