

# **SYNDICAT DES EAUX DE SOULTZ-SOUS-FORETS**

**DERIVATION DES EAUX ET PROTECTION DU CAPTAGE D'EAU POTABLE**

Sources n°168.8.24 et 168.8.61 ;  
Forages n°168.8.19 et 168.8.23.

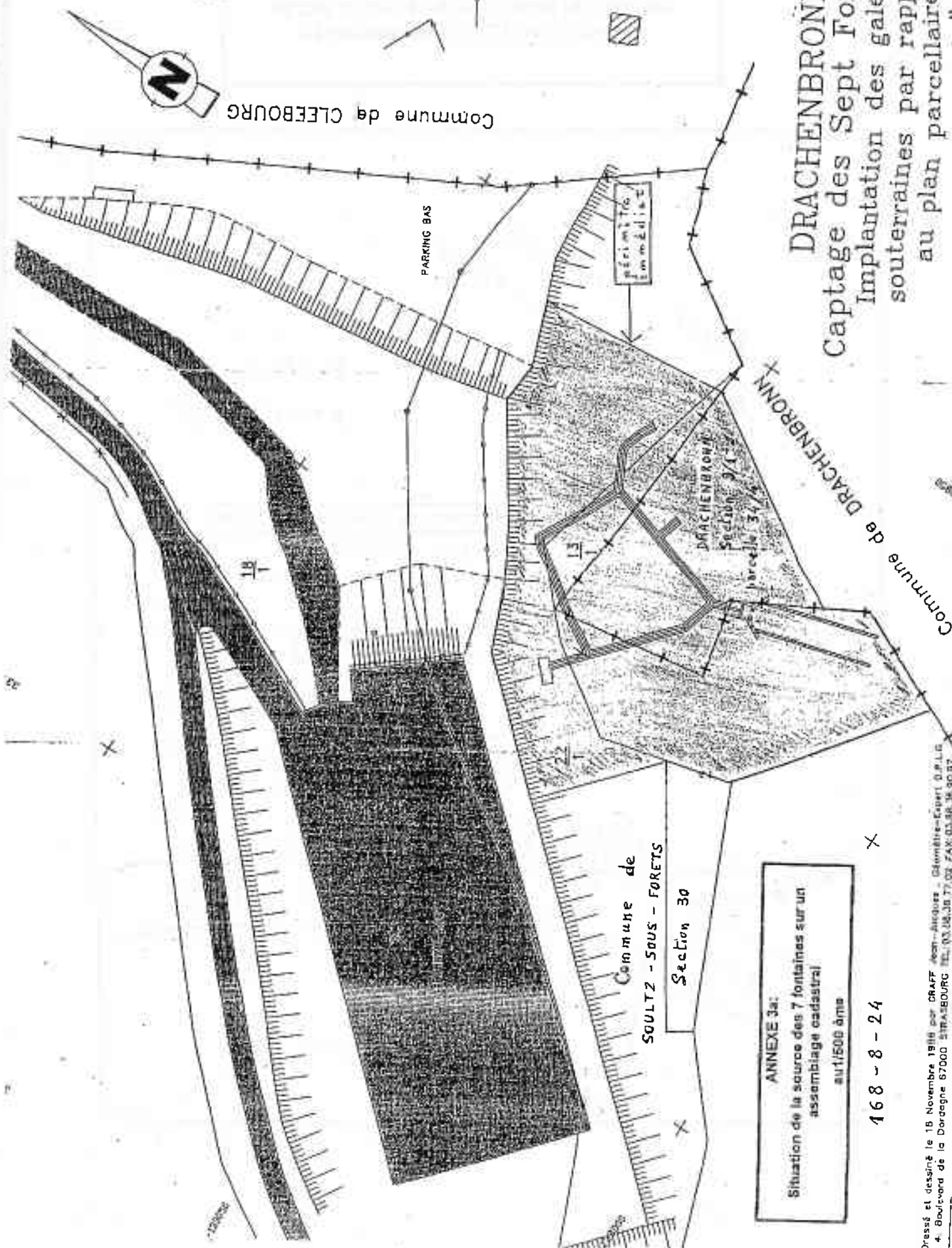
## **ANNEXE 3**

### **PLAN PARCELLAIRE DES PERIMETRES DE PROTECTION :**

- 3a-ppi. Source des 7 Fontaines au 1/500<sup>ème</sup> ;**
- 3b-ppi. Forage 168.8.19 au 1/2000<sup>ème</sup> ;**
- 3c-ppi. Forage 168.8.23 et source de la Grande Fontaine au 1/2000<sup>ème</sup> ;**
- 3d-ppi. Sur Clebourg et Soultz-Sous-Forêts au 1/5000<sup>ème</sup> ;**
- 3e-ppi. Sur Lampertsloch au 1/5000<sup>ème</sup>.**

Annexé à  
L'Arrêté Préfectoral  
Du...2-2-08C...2000

**DRACHENBRONN**  
 Captage des Sept Fontaines  
 Implantation des galeries  
 souterraines par rapport  
 au plan parcellaire

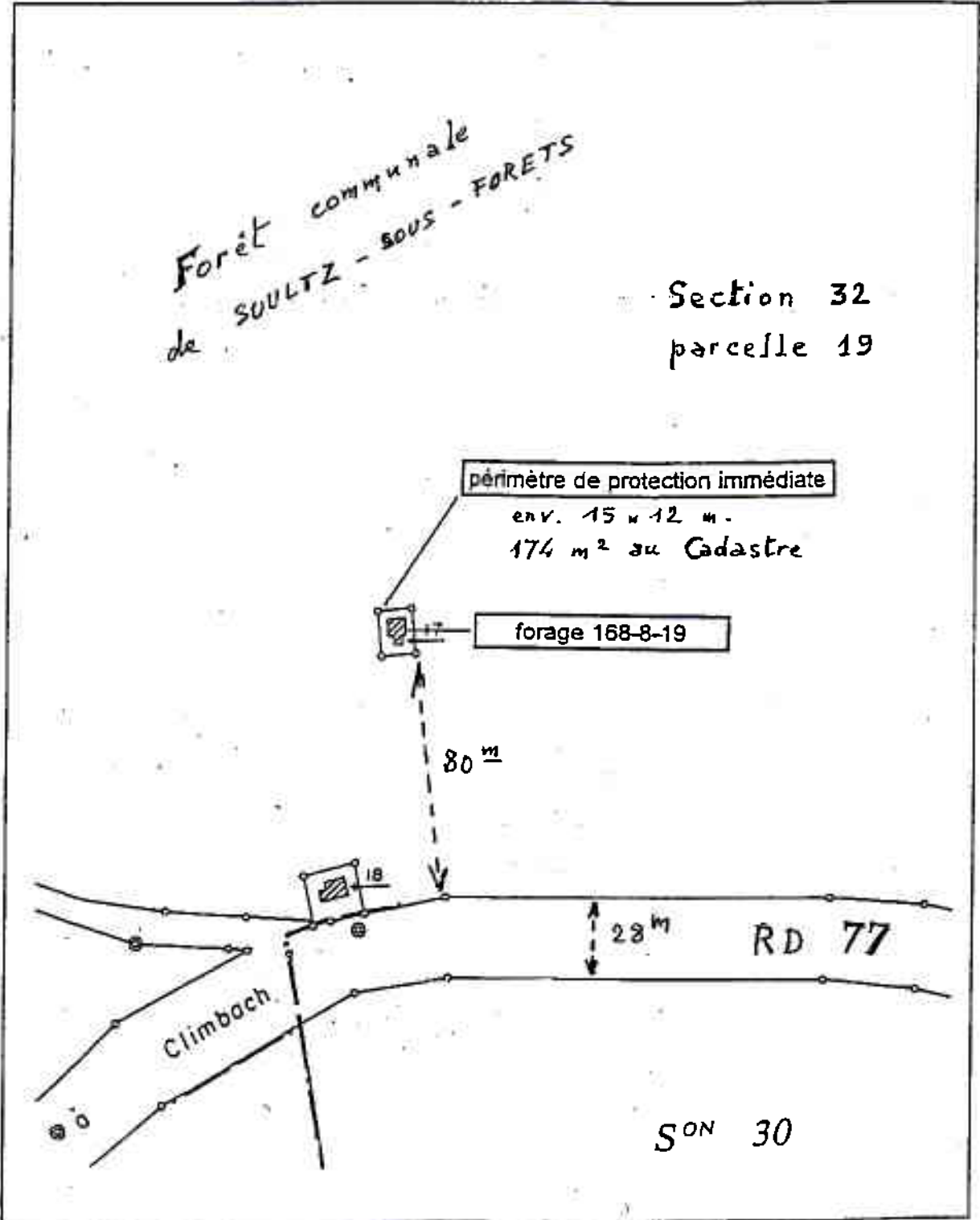


ANNEXE 3a:  
 Situation de la source des 7 fontaines sur un  
 assemblage cadastral  
 au 1/500ème

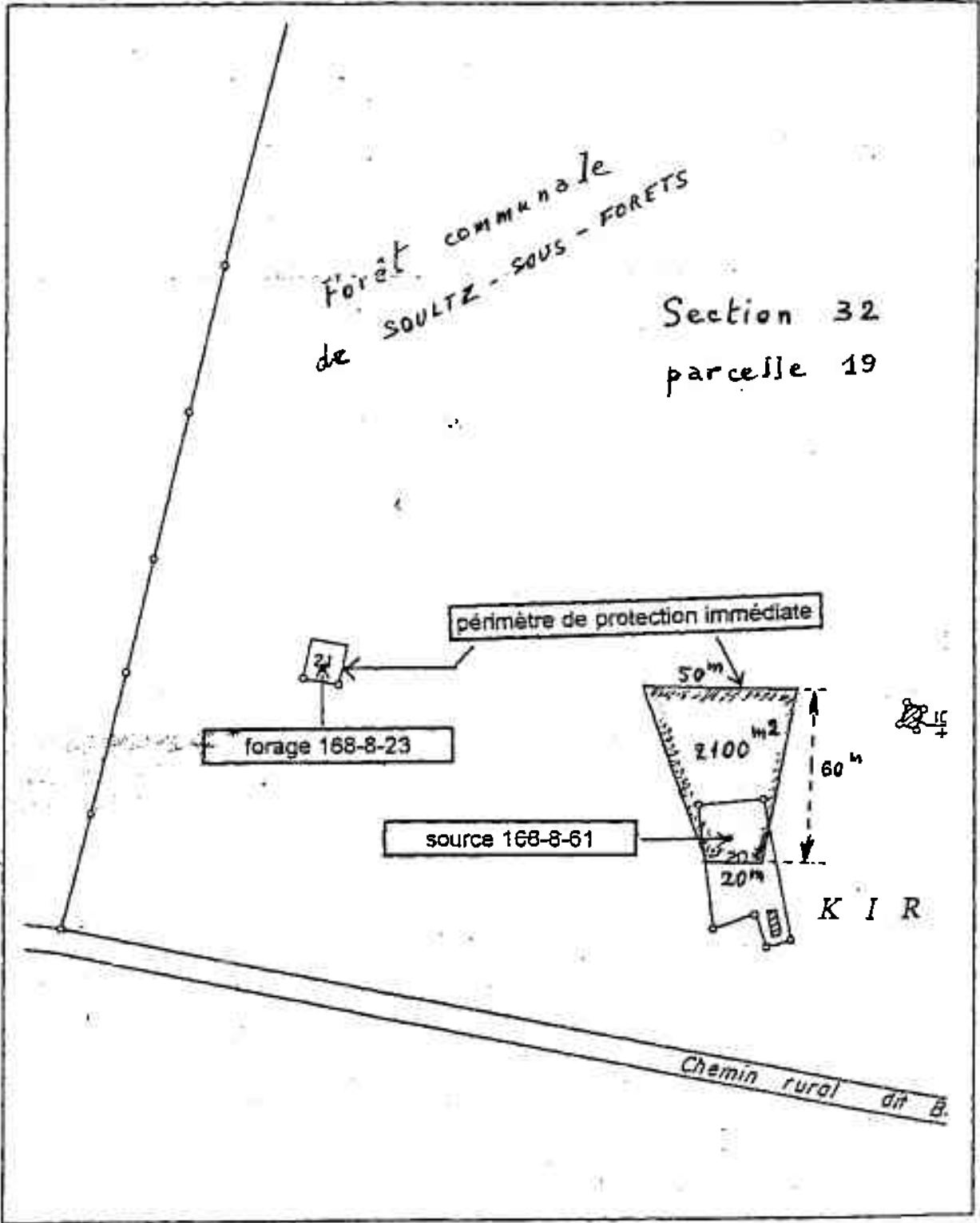
168 - 8 - 24

Dressé et dessiné le 18 Novembre 1986 par CRAFF Jean-Jacques, Géomètre-Espert D.P.L.G.  
 4, Boulevard de la Dordogne 67000 STRASBOURG Tél. (03.88.38.37.00) FAX: 03.88.38.90.97

**ANNEXE 3b:**  
**situation du forage 168-8-19 sur un extrait**  
**parcellaire au 1/2000ème section 32**



**ANNEXE 3c:**  
**situation du forage 168-8-23 et de la source**  
**168-8-61 sur un extrait parcellaire au 1/2000ème**  
**section 32**



3e. PPR - Section Nord  
Sur Lampsertsloch  
au 1/30000ème

SOULTZ

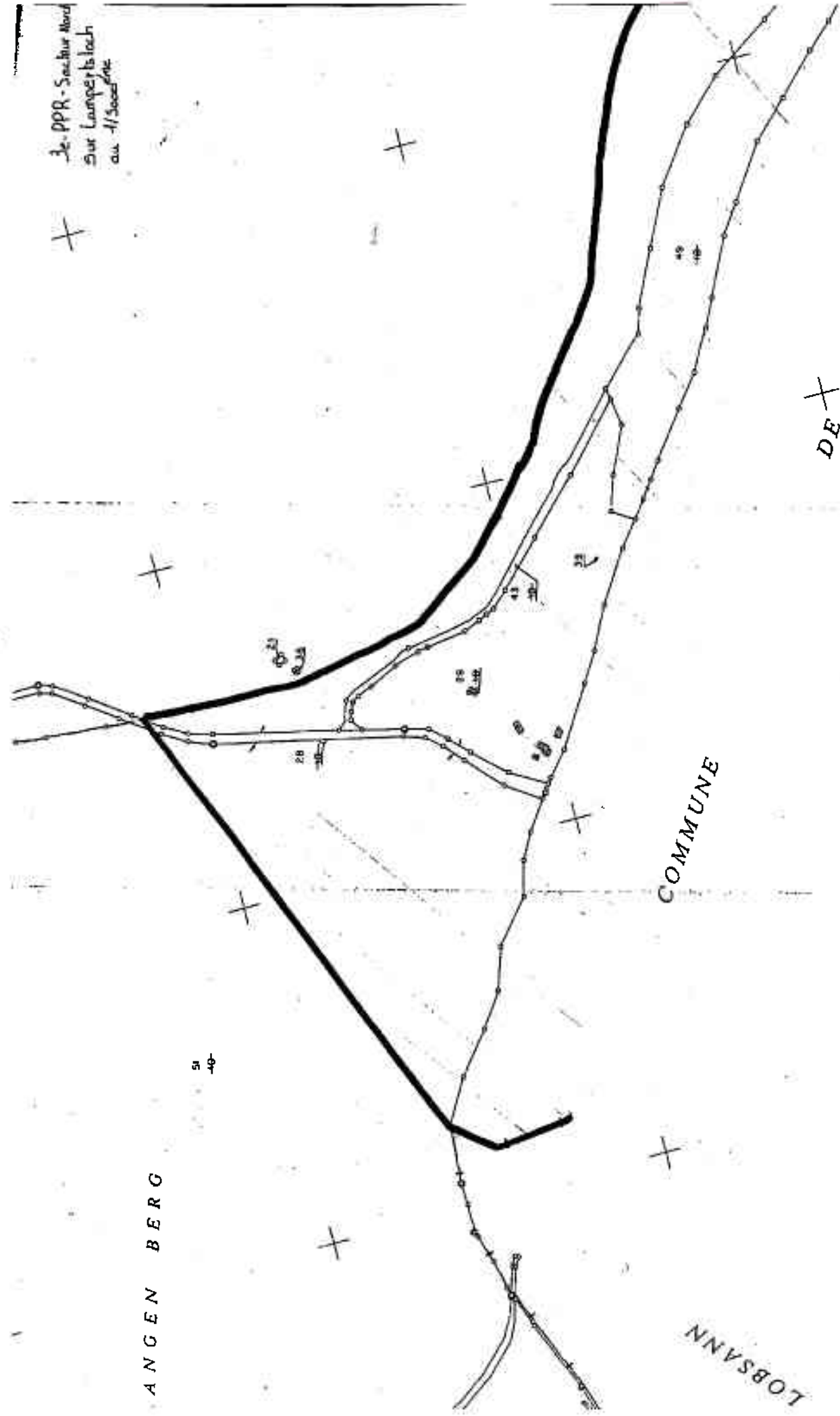
DE

COMMUNE

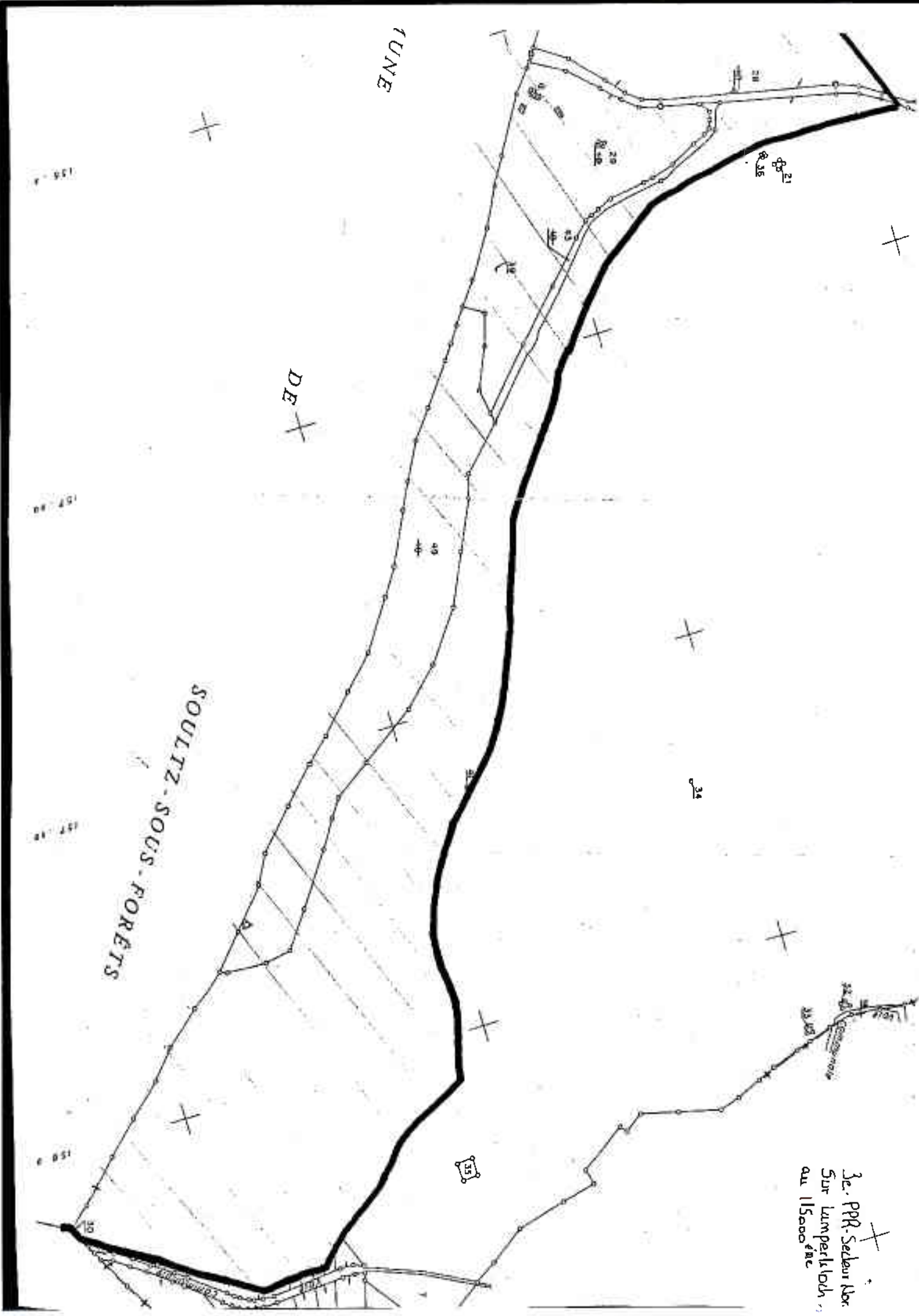
ANGENBERG

LOBANN

51  
40







3e. PPR. Seleur Nor  
 Sur l'empire  
 au 115000<sup>e</sup> éch.

COMMUNE

LAURENTS LOCH

COMMUNE

Commune de SOULTZ SOUS FORET  
SECTION 32

Forage 158-6-23

H

B1 SOURCE 158-5-61

Forage 158-8-19

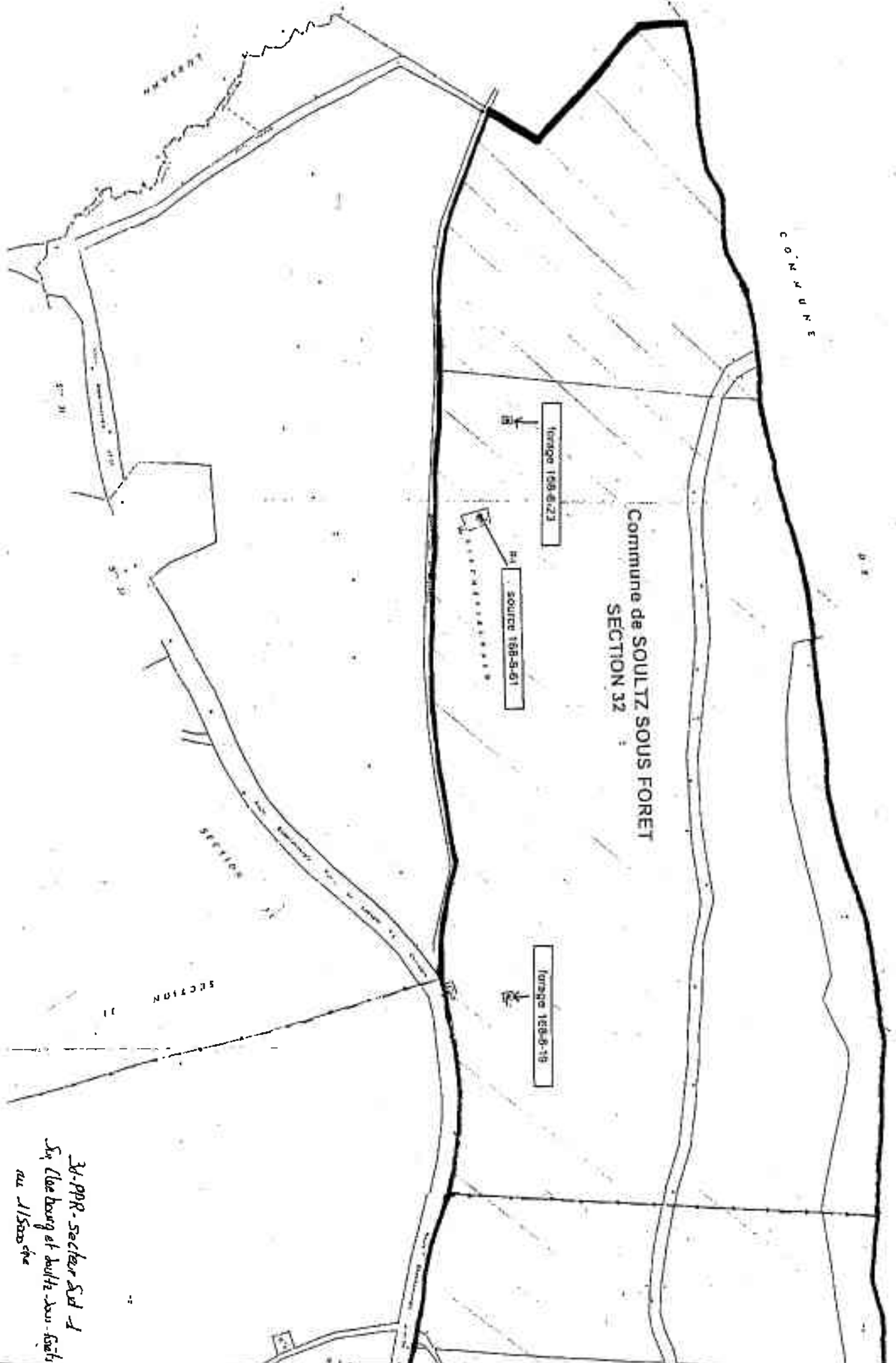
H

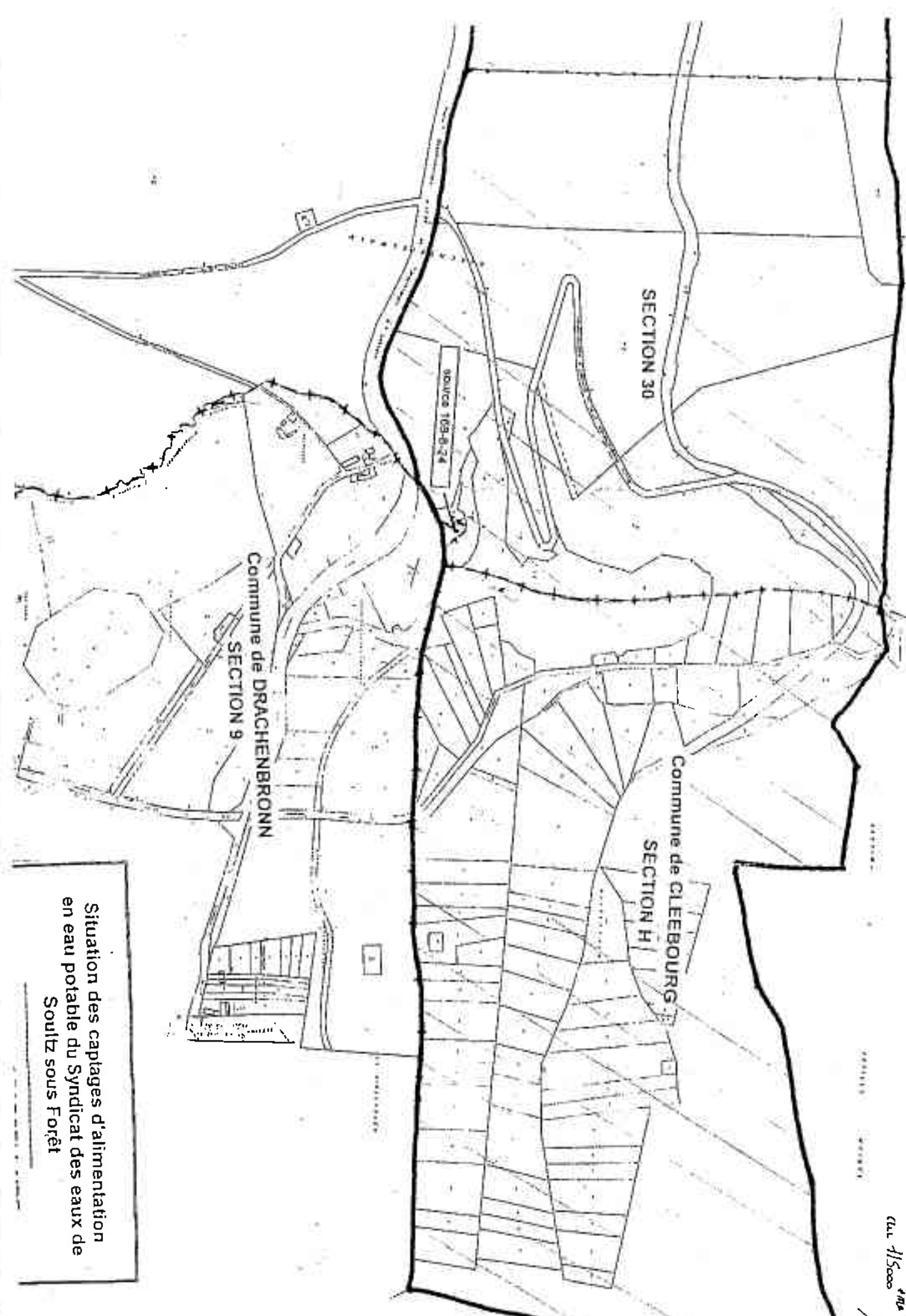
SECTION

SECTION

SECTION

34-PPR - Section 32-1  
Site location of South-Jour-Forage  
on 1/15/2008





Situation des captages d'alimentation  
 en eau potable du Syndicat des eaux de  
 Soultz sous Forêt

3d. PPR. Secteur Sur  
 Sur Clebourg et Sud,  
 sur 11500 m<sup>2</sup>